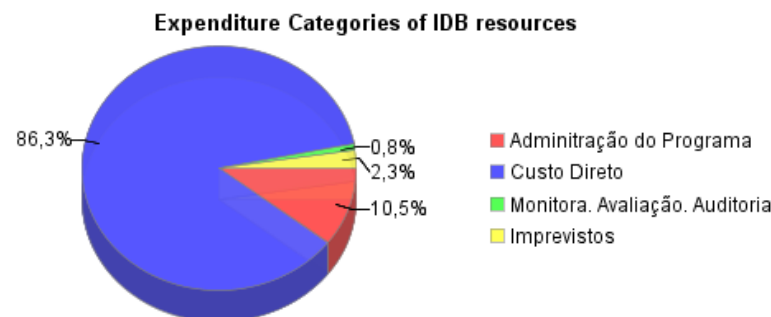
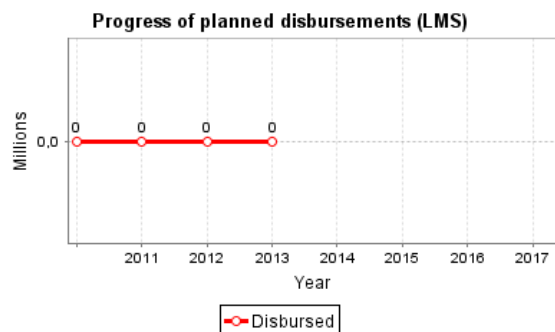
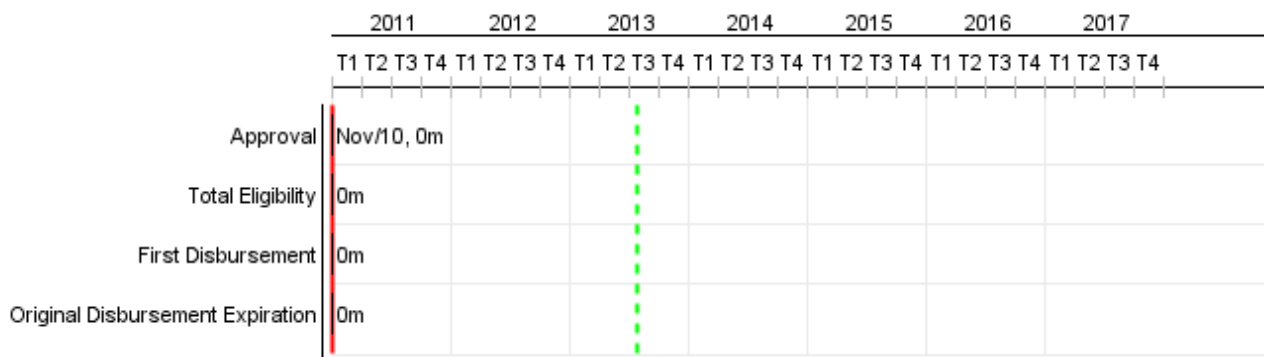


Summary Report

Basic Data		Available Funds (US\$)		Total Cost and Source	
Executing Agency (EA):	Secretaria de Estado de Agricultura, da Pecuária e do Desenvolvimento Agrário	Current Approved Amount:	99.000.000,00	Original IDB:	99.000.000,00
Sector:	AGRICULTURE AND RURAL DEVELOPMENT-IRRIGATION AND DRAINAGE	Disbursed Amount to Date:		Current IDB:	99.000.000,00
Loan Number(s):	2438/OC-BR	% Disbursed:		Pari-passu:	60,00
Stage:	Approved	Balance:	99.000.000,00	Co-Financing/Country:	66.000.000,00
Operation Type:	INV - Investment			Original Estimate:	165.000.000,00
Related Operation(s):	RG-P1400			Amortization Period (months):	234
Operation Subtype:	ESP - Specific Investment Operation				

Project Environmental and Social Impact Category	Reformulation	Validation
Project Environmental and Social Impact Category: A	() Was the objective(s) of this project reformulated?	Validated by Division Chief: 19-mar-2013 Validated by Country Representative: 12-abr-2013



Accumulated Progress as of 2012

Accumulated Progress



Outcomes

Outcome:	R1: Modelo de aproveitamento hidro-agrícola sustentável nas bacias dos Rios Pium e Riozinho adaptado.
Suppositions:	Informação adequada cadastrada no Informe Anual do Distrito de Irrigação
Comments:	Será medido a quantidade de hectáres com infraestrutura de irrigação na operação em área beneficiada pelo projeto. A meta final do Ano 5 é de 7100 hectáres com irrigação operativa

Indicator	Unit of Measure	Baseline	Baseline Year		2014	2015	End of project
Hectáres com infraestrutura de irrigação na operação na área beneficiada pelo projeto.	hectáres	3.433,00	2009	P A	4.500,00	7.100,00	7.100,00

Outcome:	R2: Propriedades na área beneficiada pelo projeto na Bacia do Rio Pium e áreas irrigadas na Bacia de Riozinho com regularização ambiental aumentada.
Suppositions:	Supõe-se uma medição confiável do início, do terceiro ano e do final do programa com base nos informes de NATURATINS.
Comments:	Se medirá o aumento da % de propriedades da área beneficiada que cumpram com a norma legal vigente (Código forestal)

Indicator	Unit of Measure	Baseline	Baseline Year		2014	2015	End of project
Propriedades na área beneficiada pelo projeto em acordo com a regulamentação ambiental vigente incrementada.	%	2,00	2009	P A	50,00	100,00	100,00
Agricultores com acesso a melhores serviços e investimentos agrícolas no Estado.	Agricultores	1.000,00	2009	P A	1.400,00	1.600,00	1.600,00

Outputs: Annual Physical and Financial Progress 2012

Description	Unit of Measure	Physical				Financial			
		Planned	Actual	Accumulated units	EOP units	Planned	Actual	Accumulated costs	EOP costs
Componente 1: Infraestructura Productiva y Complementaria									
P1: Reservatório com capacidade de 179 metros cúbicos de água construído.	Reservatório				1,00				121.300.000,00
P2: Rede de infraestrutura sanitaria nos municipios de Pium e Lagoa da Confusão implantado.	Rede				2,00				2.100.000,00
P3: Extensão da Rede Vial na área do projeto melhorada	km				63,00				4.200.000,00
Componente 2: Promoción y Apoyo al Desarrollo Regional									
P4: Programas de desenvolvimento agrícola e promoção de cadeias agrícolas implementados	Projetos				5,00				2.700.000,00
Componente 3: Gestión Ambiental y Fortalecimiento Institucional									
P5: Programas de monitoramento e avaliação da gestão ambiental implementados	Programas				10,00				3.500.000,00
P6: Instituições de gestão dos recursos hídricos fortalecidas.	Instituições				10,00				2.500.000,00
Costos de Administración del Programa									
P7: Costos de Administración Desembolsados	N/A								15.500.000,00
P8: Costos financeiros y de supervisión, monitoreo y evaluación del Programa desembolsados.	N/A								13.200.000,00
TOTAL									165.000.000,00