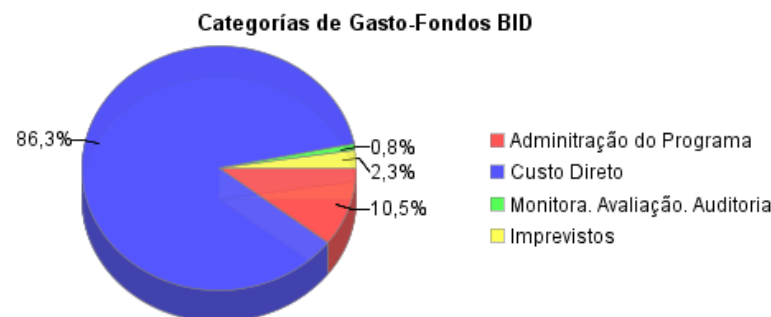
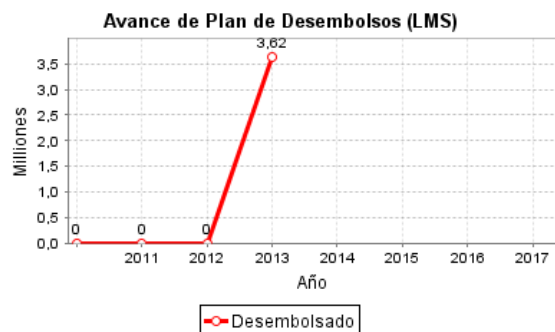
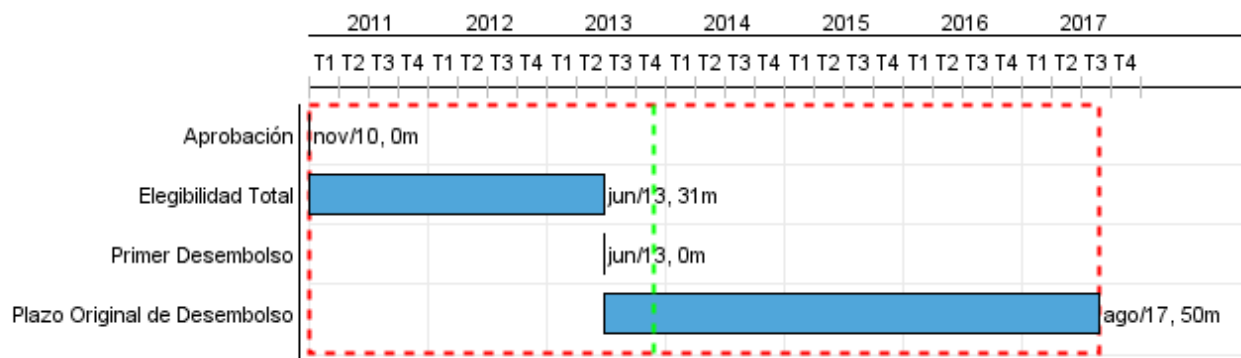


Informe Resumido

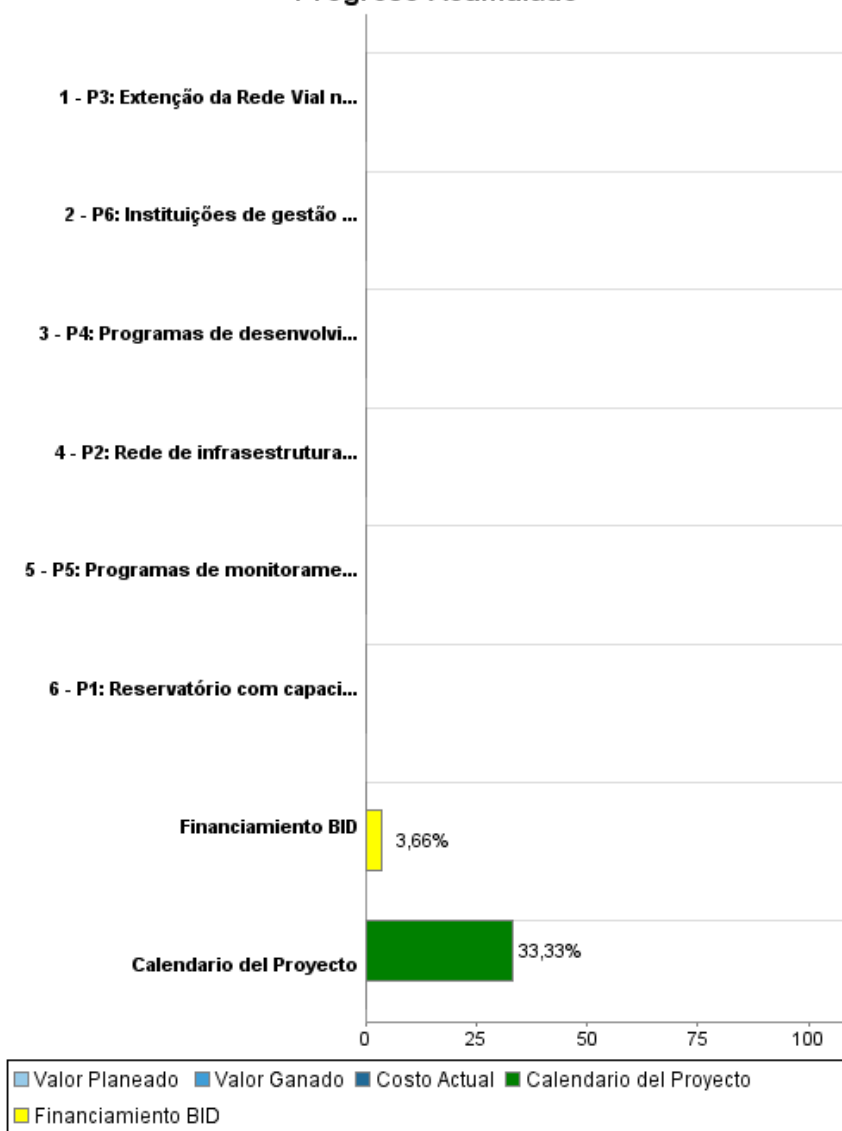
Datos Básicos del Proyecto		Fondos Disponibles (US\$)		Costo total y Fuente	
Agencia Ejecutora (AE):	Secretaria de Estado de Agricultura, da Pecuária e do Desenvolvimento Agrário	Monto Aprobado Actual:	99.000.000,00	BID Original:	99.000.000,00
Sector:	AGRICULTURE AND RURAL DEVELOPMENT-IRRIGATION AND DRAINAGE	Monto Desembolsado a la fecha:	3.620.000,00	Actual BID:	99.000.000,00
Número(s) de Préstamo:	2438/OC-BR	% Desembolsado:	3,66	Pari-passu:	60,00
Etapas:	Approved	Saldo:	95.380.000,00	Co-financiamiento/País:	66.000.000,00
Tipo de Operación:	INV - Inversión			Estimado Original:	165.000.000,00
Operación(es) Relacionada(s):	RG-P1400			Período de Amortización (meses):	234
Subtipo de Operación:	ESP - Inversión Específica				

Categoría de Impacto Ambiental y Social del Proyecto	Reformulación	Validación
Categoría de Impacto Ambiental y Social del Proyecto: A	() ¿El objetivo (s) del proyecto fue reformulado?	Validado por el Jefe de División: 25-sep-2013 Validado por Representante de País: 25-sep-2013



Progreso Acumulado al 2013

Progreso Acumulado



Resultados

Resultado:	R1: Modelo de aproveitamento hidro-agrícola sustentável nas bacias dos Rios Pium e Riozinho adaptado.
Supuestos:	Informação adequada cadastrada no Informe Anual do Distrito de Irrigação
Observaciones:	Será medido a quantidade de hectáres com infraestrutura de irrigação na operação em área beneficiada pelo projeto. A meta final do Ano 5 é de 7100 hectáres com irrigação operativa

Indicador	Unidad de Medida	Línea de base	Año Línea de base		2014	2015	Fin de Proyecto
Hectáres com infraestrutura de irrigação na operação na área beneficiada pelo projeto.	hectáres	3.433,00	2009	P A	4.500,00	7.100,00	7.100,00

Resultado:	R2: Propriedades na área beneficiada pelo projeto na Bacia do Rio Pium e áreas irrigadas na Bacia de Riozinho com relugarização ambiental aumentada.
Supuestos:	Supõe-se uma medição confiável do início, do terceiro ano e do final do programa com base nos informes de NATURATINS.
Observaciones:	Se medirá o aumento da % de propriedades da área beneficiada que cumram com a norma legal vigente (Código forestal)

Indicador	Unidad de Medida	Línea de base	Año Línea de base		2014	2015	Fin de Proyecto
Propriedades na área beneficiada pelo projeto em acordo com a regulamentação ambiental vigente incrementada.	%	2,00	2009	P A	50,00	100,00	100,00
Agricultores com acesso a melhores serviços e investimentos agrícolas no Estado.	Agricultores	1.000,00	2009	P A	1.400,00	1.600,00	1.600,00

Productos: Progreso Físico y Financiero Anual 2013

Descripción	Unidad de medida	Físico				Financiero			
		Planeado	Actual	Unidades Acumuladas	Unidades FDP	Planeado	Actual	Costos Acumulados	Costos FDP
Componente 1: Infraestructura Productiva y Complementaria									
P1: Reservatório com capacidade de 179 metros cúbicos de água construído.	Reservatório				1,00				121.300.000,00
P2: Rede de infraestrutura sanitaria nos municípios de Pium e Lagoa da Confusão implantado.	Rede				2,00				2.100.000,00
P3: Extensão da Rede Vial na área do projeto melhorada	km				63,00				4.200.000,00
Componente 2: Promoción y Apoyo al Desarrollo Regional									
P4: Programas de desenvolvimento agrícola e promoção de cadeias agrícolas implementados	Projetos				5,00				2.700.000,00
Componente 3: Gestión Ambiental y Fortalecimiento Institucional									
P5: Programas de monitoramento e avaliação da gestão ambiental implementados	Programas				10,00				3.500.000,00
P6: Instituições de gestão dos recursos hídricos fortalecidas.	Instituições				10,00				2.500.000,00
Costos de Administración del Programa									
P7: Costos de Administración Desembolsados	N/A					1.550.000,00	407.083,00		15.500.000,00
P8: Costos financieros y de supervisión, monitoreo y evaluación del Programa desembolsados.	N/A					1.000.000,00			13.200.000,00
TOTAL						2.550.000,00	407.083,00		165.000.000,00